

OZNÁMENIE O STRATEGICKOM DOKUMENTE

podľa § 5 zákona NR SR č. 24/2006 Z. z. o posudzovaní vplyvov na životné prostredie a o zmene a doplnení niektorých zákonov v znení neskorších predpisov

ÚZEMNÝ PLÁN OBCE H A L U Z I C E

Vypracovala: Ing. Beata Vaculčíková
odborne spôsobilá osoba
pre obstarávanie ÚPP a ÚPD reg. č.435

Predkladá: Silvia Matejovičová
starostka obce Haluzice

December 2025

Obsah

I. Základné údaje o obstarávateľovi **3**
I.1. Názov 3
I.2. Identifikačné číslo 3
I.3. Adresa sídla 3
I.4. Meno, priezvisko, adresa, telefónne číslo a iné kontaktné údaje oprávneného zástupcu obstarávateľa 3
I.5. Meno, priezvisko, adresa, telefónne číslo a iné kontaktné údaje kontaktnej osoby 3

II. Základné údaje o strategickom dokumente **3**
II.1. Názov 3
II.2. Charakter 3
II.3. Hlavné ciele 3
II.4. Obsah (osnova) 5
II.5. Uvažované variantné riešenia zohľadňujúce ciele a geografický rozmer strategického dokumentu 5
II.6. Vecný a časový harmonogram prípravy a schvaľovania 5
II.7. Vzťah k iným strategickým dokumentom : 5
II.8. Orgán kompetentný na jeho prijatie 5
II.9. Druh schvaľovacieho dokumentu 5

III. Základné údaje o predpokladaných vplyvoch strategického dokumentu na životné prostredie vrátane zdravia **6**
III.1. Požiadavky na vstupy 6
III.2. Údaje o výstupoch 6
III.3. Údaje o priamych a nepriamych vplyvoch na životné prostredie 6
III.4. Vplyv na zdravotný stav obyvateľstva 6
III.5. Vplyvy na chránené územia vrátane návrhu opatrení na ich zmiernenie 6
III.6. Možné riziká súvisiace s uplatňovaním strategického materiálu 9
III.7. Vplyvy na životné prostredie presahujúce štátne hranice 10

IV. Dotknuté subjekty **10**
IV.1 Vymedzenie zainteresovanej verejnosti vrátane jej združení 10
IV.2. Zoznam dotknutých subjektov 10
IV.3. Dotknuté susedné štáty 10

V. Doplňujúce údaje **10**
V.1. Mapová a iná grafická dokumentácia 10
V.2. Materiály použité pri vypracovaní strategického dokumentu 11

VI. Miesto a dátum vypracovania oznámenia **11**

VII. Potvrdenie správnosti údajov oznámenia **11**
VII.1 Meno spracovateľa oznámenia 11
VII.2. Potvrdenie správnosti údajov oznámenia podpisom oprávneného zástupcu obstarávateľa, pečiatka 11

OZNÁMENIE O STRATEGICKOM DOKUMENTE

vypracované podľa § 5 zákona NR SR č.24/2006 Z. z. o posudzovaní vplyvov na životné prostredie a o zmene a doplnení niektorých zákonov v znení neskorších predpisov a prílohy č. 2 tohto zákona

I. Základné údaje o obstarávateľovi

I.1. Názov	Obec Haluzice obstarávateľ územnoplánovacej dokumentácie obce
I.2. Identifikačné číslo	00687235
I.3. Adresa sídla	Obecný úrad Haluzice Haluzice 704, 913 07 Bošáca
I.4. Meno, priezvisko, adresa, telefónne číslo a iné kontaktné údaje oprávneného zástupcu obstarávateľa	Silvia Matejovičová, starostka obce Haluzice telefón: 032/7781236, 0915353841 e-mail: starosta@obechaluzice.sk
I.5. Meno, priezvisko, adresa, telefónne číslo a iné kontaktné údaje kontaktnej osoby	Ing. Beata Vaculčíková, (osoba poverená obstarávaním návrhu Územného plánu obce Haluzice, podľa § 12 ods. 1) zákona č. 200/2022 Z. z. o územnom plánovaní telefón: 0905270164 e-mail: vaculcikovab@gmail.com Spracovateľ SD: Ing. arch. Robert Kimle, autor. architekt (2326 AA), telefón: 0908217913 Archpoint, s.r.o. Trenčianska 1880/20, 915 01 Nové Mesto n/Váhom

II. Základné údaje o strategickom dokumente

II.1. Názov

Územný plán obce (ÚPN-O) Haluzice

II.2. Charakter

Podľa § 4 ods. (1) a (2) písm. b) zákona NR SR č. 24/2006 Z. z. o posudzovaní vplyvov na životné prostredie a o zmene a doplnení niektorých zákonov v znení neskorších predpisov ide o strategický dokument pre oblasť územného plánovania s miestnym dosahom (administratívne územie obce Haluzice), ktorý určuje využitie malých území na miestnej úrovni.

II.3. Hlavné ciele

Ciele:

- Zabezpečenie optimálnych zásad koordinácie stavebnotechnických, priestorových a územných aktivít v obci a priľahlej krajine prostredníctvom nového územného plánu.
- Umožniť rozvoj vitálnych funkcií sídelného útvaru, rozvoj obytnej funkcie, služieb, podnikateľských aktivít, rekreácie a turizmu.
- Chrániť prírodné a kultúrne hodnoty, upriamiť pozornosť na riešenie ekologických problémov obce a rešpektovať nové zmeny technického, civilizačného a sociálno-ekonomického charakteru.
- Navrhnúť opatrenia na zmiernenie dôsledkov klimatických zmien na riešené územie.

Dôvody obstarania ÚPN-O Haluzice:

- Obec v súčasnosti nemá spracovaný žiadny územný plán, čo významne sťažuje riadenie jej územného rozvoja.
- Zmena legislatívy v oblasti územného plánovania a stavebného zákona, je platný a účinný nový všeobecne záväzný predpis – zákon č. 200/2022 Z. z. o územnom plánovaní a v platnosti sú nové vykonávacie vyhlášky k obsahu a spôsobe spracovania - vyhláška č. 392/2023 Z. z. o obsahu a spôsobe spracovania územnoplánovacej dokumentácie a o územnoplánovacích podkladoch a všeobecných požiadavkách na priestorové usporiadanie územia a funkčné

využívanie územia, vyhláška č. 69/2024 Z. z. o územnotechnických požiadavkách na výstavbu a vyhláška č. 153/2024 Z. z. o štandardoch a metodike spracovania územnoplánovacej dokumentácie a územnoplánovacích podkladov.

- Obec chce svoj nový územný plán uviesť do súladu s aktuálne platnou legislatívou v oblasti územného plánovania.
- V obci je evidovaný záujem o výstavbu a prehodnotenie existujúcej miestnej dopravnej a technickej infraštruktúry, preto je potrebný nový základný nástroj na riadenie a reguláciu územného rozvoja sídla.
- Potreba podrobného zmapovania, zhodnotenia a zaregulovania celého záujmového územia obce.
- Obec pre svoj ďalší plánovaný rozvoj potrebuje vypracovať nový ÚPN, od počiatočnej fázy analýzy skutkového stavu obce (prieskumy a rozbory), aby pre svoj ďalší rozvoj mala tento základný dokument rozvoja obce v podobe prehľadnej, aktuálnej a ucelenej.
- Je potrebné komplexne zhodnotiť rozvoj obce a jej k.ú. vo väzbe na ÚPN VÚC Trenčianskeho kraja v aktuálnom znení.
- Získanie aktuálnej dokumentácie na vydávanie záväzných stanovísk pre realizáciu rozvojových zámerov.

Predmetom ÚPN-O je:

- komplexne určiť urbanistickú koncepciu a krajinnú koncepciu vymedzeného územia,
- zosúladiť záujmy a činnosti ovplyvňujúce udržateľný územný rozvoj, územnú súdržnosť, ochranu historického, kultúrneho a prírodného dedičstva, ochranu životného prostredia, ekologickú stabilitu a ekologickú konektivitu, adaptáciu na nepriaznivé dôsledky zmeny klímy, ochranu verejného zdravia, obranu štátu a bezpečnosť štátu, biodiverzitu,
- určiť podmienky a regulatívy priestorového usporiadania územia a funkčného využívania územia.

Grafické znázornenie riešeného územia ÚPN-O Haluzice

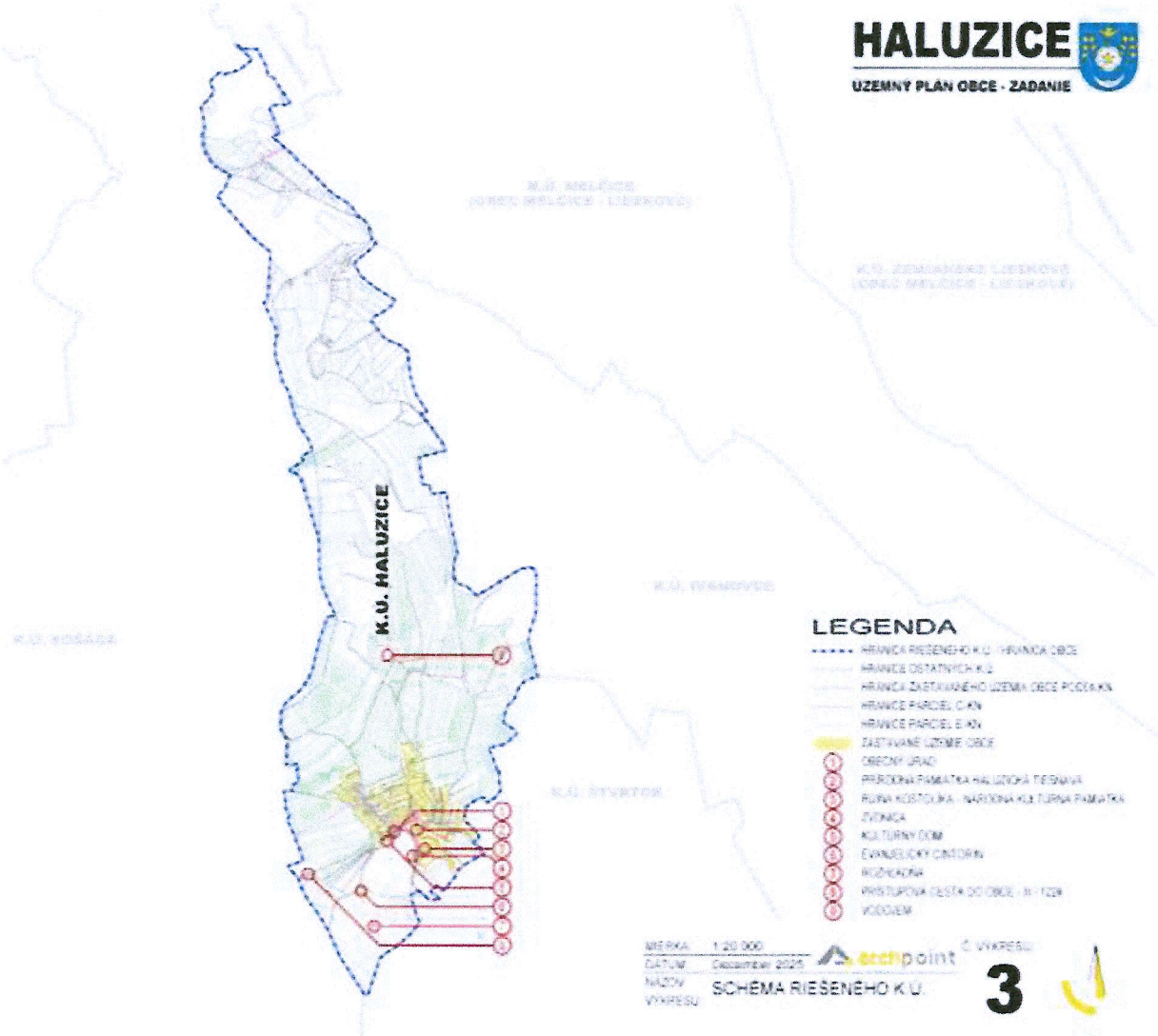

II.4. Obsah (osnova)

Dokumentácia ÚPN-O Haluzice bude vypracovaná ako nová samostatná územnoplánovacia dokumentácia obce Haluzice. Metodicky bude spracovaná podľa zákona č. 200/2022 Z. z. o územnom plánovaní v znení neskorších predpisov a ustanovení Vyhlášky č 392/2023 Z. z. o obsahu a spôsobe spracovania územnoplánovacej dokumentácie a územnoplánovacích podkladoch a všeobecných požiadavkách na priestorové usporiadanie územia a funkčné využívanie územia.

II.5. Uvažované variantné riešenia zohľadňujúce ciele a geografický rozmer strategického dokumentu

Strategický dokument ÚPN-O Haluzice bude riešený invariantne.
Varianty pre prípadné posúdenie ÚPN-O Haluzice sú riešené návrhom a nulovým variantom. *(Za nulový variant sa považuje variant stavu, ktorý by nastal, ak by sa strategický dokument neprijal.)*

II.6. Vecný a časový harmonogram prípravy a schvaľovania

Vecný harmonogram prác ÚPN-O Haluzice, bude v súlade so zák. č. 200/2022 Z. z. o územnom plánovaní v znení neskorších predpisov, podľa ustanovení §§ 28, 29, 31 a 34 primerane a s Vyhláškou č. 392/2023 Z. z. o obsahu a spôsobe spracovania územnoplánovacej dokumentácie a územnoplánovacích podkladoch a všeobecných požiadavkách na priestorové usporiadanie územia a funkčné využívanie územia:

- Obstaranie územnoplánovacích podkladov *(§ 28 zákona o ÚP)* — 09 - 12/2025
- Prípravné práce *(§ 29 zákona o ÚP)* — 12/2025
  - *Správa o stave ÚPD*
  - *Zadanie*
  - *Oznámenie o začatí obstarávania*
- Spracovanie a prerokovanie návrhu ÚPD *(§ 31 zákona o ÚP)* — 03 - 08/2026
  - *Spracovanie návrhu ÚPN-O Haluzice*
  - *Zverejnenie oznámenia o začatí prerokovania návrhu ÚPN-O*
  - *Sústredenie a vyhodnotenie uplatnených pripomienok k návrhu ÚPN-O*
  - *Úprava návrhu ÚPN-O*
- Schvaľovanie ÚPD *(§ 34 zákona o ÚP)* — 09 – 12/2026
  - *Schválenie návrhu ÚPN-O Haluzice*
  - *Zverejnenie schváleného znenia ÚPN-O Haluzice*
  - *Vypracovanie a zverejnenie oznámenia o schválení ÚPN-O Haluzice*

II.7. Vzťah k iným strategickým dokumentom :

Návrh ÚPN-O Haluzice musí byť v súlade

✓ s nadradenou územnoplánovacou dokumentáciou, ktorou je:

- ÚPN VÚC Trenčianskeho kraja (1998) záväzná časť vyhlásená NV SR č. 149/1998 Z. z.,
- Zmeny a doplnky č. 1/2004 ÚPN VÚC Trenčianskeho kraja (2004) záväzná časť vyhlásená VZN TSK č. 7/2004 (23.6.2004),
- Zmeny a doplnky č. 2 ÚPN VÚC Trenčianskeho kraja a jeho záväzná časť vyhlásená VZN TSK č. 8/2011 (26.10.2011),
- Zmeny a doplnky č. 3 ÚPN VÚC Trenčianskeho kraja a jeho záväzná časť vyhlásená VZN TSK č. 7/2018 (28.06.2018),

✓ s územnoplánovacou dokumentáciou susedných obcí:

- ÚPN-O Bošáca,
- ÚPN-O Štvrtok,
- ÚPN-O Ivanovce,
- ÚPN-O Melčice-Lieskové.

✓ RÚSES okresu Nové Mesto nad Váhom.

Vzhľadom na polohu riešeného územia a navrhované funkčné využitie predmetu ÚPN-O Haluzice susedné obce nie sú dotknuté a riešenie ÚPN-O neovplyvňuje koncepciu ich ÚPD.

II.8. Orgán kompetentný na jeho prijatie

Schvaľujúci orgán: Obecné zastupiteľstvo obce Haluzice *(§ 34 ods. 8 zákona o územnom plánovaní).*

II.9. Druh schvaľovacieho dokumentu

- Uznesenie obecného zastupiteľstva obce Haluzice o schválení ÚPN-O Haluzice
- Všeobecne záväzné nariadenie obce, ktorým sa vyhlasuje záväzná časť ÚPN-O Haluzice.

III. Základné údaje o predpokladaných vplyvoch strategického dokumentu na životné prostredie vrátane zdravia

III.1. Požiadavky na vstupy

Vstupom pre spracovanie ÚPN-O Haluzice, sú všetky podklady a informácie o súčasnom stave podmienok v území, ktoré boli získané v rámci obstarania územnoplánovacích podkladov *(§ 28 zákona o územnom plánovaní)* a príslušné ustanovenia právnych predpisov v oblasti ochrany prírody a tvorby krajiny, ochrany životného prostredia a ochrany zdravia obyvateľstva a zhodnotenie všetkých dostupných relevantných údajov o predmetnom území. Riešené územie Územného plánu obce Haluzice e celé katastrálne územie obce.

- Komplexné informácie o riešenom území :
  - prírodné podmienky,
  - priestorové usporiadanie a funkčné využitie územia,
  - aktualizované údaje demografického potenciálu, sociálnej infraštruktúry, hospodárskej základne, verejného dopravného a technického vybavenia,
  - všetky dostupné informácie a podklady ovplyvňujúce usporiadanie územia.
- Podklady a požiadavky orgánov štátnej správy, dotknutých správcov komunikácií, inžinierskej vybavenosti, podnikateľských subjektov, občanov obce a zainteresovanej verejnosti.
- Aktuálne údaje v súvislosti s ochranou poľnohospodárskej pôdy a lesných pozemkov.
- Príslušné legislatívne predpisy v oblasti ochrany prírody a tvorby krajiny, ochrany životného prostredia a ochrany zdravia obyvateľstva.

III.2. Údaje o výstupoch

Výstupom bude Územný plán obce Haluzice vrátane verejnoprospešných stavieb a všeobecne záväzné nariadenie o záväzných častiach ÚPN-O Haluzice.

III.3. Údaje o priamych a nepriamych vplyvoch na životné prostredie

Vplyvy na životné prostredie budú stanovené počas spracovania návrhu ÚPN-O Haluzice:

- predpokladané priame vplyvy: rozšírenie zastavaného územia a záber poľnohospodárskej pôdy, rast počtu obyvateľov obce, návrh dobudovania technickej infraštruktúry. Žiadne negatívne vplyvy na obyvateľstvo, krajinný obraz a scenériu, ovzdušie, hydrologické pomery, klimatické pomery sa nepredpokladajú,
- predpokladané nepriame vplyvy: stanovenie záväzných regulatívov funkčného využitia pre územie so zástavbou, pre vytypované krajinnoekologické komplexy; určenie prípustnej výšky a intenzity zástavby, sústavy opatrení na zabezpečenie ekologickej stability územia a ochrany prírody a krajiny.

III.4. Vplyv na zdravotný stav obyvateľstva

Vo väzbe na ciele spracovania ÚPN-O Haluzice sa nepredpokladá negatívny priamy ani nepriamy vplyv na zdravie obyvateľstva. Úlohou strategického dokumentu je vylúčiť negatívne vplyvy na zdravotný stav obyvateľov, resp. stanoviť záväzné regulatívy ich eliminácie.

III.5. Vplyvy na chránené územia (napr. navrhované chránené vtáčie územia, územia európskeho významu, európska sústava chránených území – NATURA 2000, národné parky, chránené krajinné oblasti, chránené vodohospodárske oblasti a pod.) vrátane návrhu opatrení na ich zmiernenie

V zmysle zákona č. 543/ 2002 Z. o ochrane prírody a krajiny v riešenom území (k. ú. Haluzice) platí stupeň ochrany č.1 - všeobecná ochrana prírody, nachádzajú sa tu aj vyhlásené územia s vyšším stupňom ochrany.

✓ Národná sústava chránených území

Prírodná pamiatka (PP) Haluzická tiesňava

Prírodná pamiatka (PP) Haluzická tiesňava (EČ 43) vyhlásená rozhodnutím Školskej a kultúrnej komisie ONV v Trenčíne č. 40 z 31.10.1963, 4. stupeň ochrany - všeobecne záväzná vyhláška KÚ v Trenčíne č. 1/2003 z 27.6.2003 - účinnosť od 1.8.2003 za účelom ochrany asi 50 m hlbokej epigenetickej doliny - tiesňava, vytvorená hĺbkovou eróziou Haluzického potoka, ktorý pramení v prostredí málo odolných flyšových hornín mimo PP. PP však predstavuje denudovaný ostrovček odolného mezozoického vápenca. Nachádza sa v katastrálnom území obce Haluzice, s celkovou výmerou 3,5 ha. Územie je v pôsobnosti pracoviska ŠOP - S-CHKO Biele Karpaty. PP má vymedzené ochranné pásmo s rozlohou 8,28 ha.

✓ Územia európskeho významu

SKUEV0805 Hájnica

Územie o rozlohe 52,706 ha situované v k.ú. Haluzice, Štvrtok, Trenčianske Bohuslavice. Správcom územia je CHKO Biele Karpaty. Stupeň ochrany 4.

Biotopy, ktoré sú predmetom ochrany:
- 6210 Suchomilné travinnobylinné a krovinové porasty na vápnitom podloží (*dôležité stanovištia *Orchidaceae*),
- 6510 Nížinné a podhorské kosné lúky, 40A0* Xerotermné kroviny,
- 6110* Pionierske porasty na plytkých karbonátových a bázických substrátoch zväzu *Alysso-Sedion albi*.

Druhy, ktoré sú predmetom ochrany: žltáčik zanoväťový (*Colias myrmidone*), priadkovec trnkový (*Eriogaster catax*), ohniváčik veľký (*Lycaena dispar*).

✓ Priemet prvkov Územný systém ekologickej stability *(RÚSES okresu Nové Mesto nad Váhom, 2019)*

RBc7 Hájnica
Do južnej časti k.ú. zasahuje biocentrum regionálneho významu Rbc7 Hájnica:
Výmera 159 ha,
stav biocentra: prevažne nevyhovujúci.
Lokalizácia: k.ú. Trenčianske Bohuslavice, Haluzice.
Charakteristika biocentra: nachádza sa v blízkosti nadregionálneho biokoridoru. Jadro tvorí PR Hájnica - lokalita významná z hľadiska fauny, flóry (najmä lúčne xerotermné spoločenstvá), lokality významné z vodohospodárskeho hľadiska. Tvoria ho dubovo-cerové lesy, dubovo-xerotermofilné lesy, submediteránne a skalné stepi, dubovo-hrabové lesy karpatské, sú tu porasty dubohrabín a lúky so vzácnoou xerotermnou vegetáciou, náleziská hlaváčiku jarného a ponikleca veľkokvetého.
Navrhované ekostabilizačné a manažmentové opatrenia:
- uplatňovať prírode blízke hospodárenie v lesoch – vylúčenie holorubov,
- na maximálnej ploche hospodáriť pri zachovaní trvalosti lesa (účelový výber, trvalo etážové porasty),
- pri rúbaňovom spôsobe hospodárenia minimalizovať veľkosť obnovovaných plôch a voliť nesymetrické tvary obnovných prvkov,
- maximálne využívať prirodzenú obnovu lesa,
- postupne obnoviť prirodzené drevinové zloženie porastov,
- v porastoch ponechávať stromy na dožitie, dutinové a hniezdne stromy, dostatok odumretého dreva, štruktúru porastov v maximálne možnej miere priblížiť prirodzenej štruktúre lesa,
- minimalizovať alebo vylúčiť použitie chemických látok,
- optimalizovať výstavbu lesnej cestnej siete a jej systematickou údržbou minimalizovať vodnú eróziu,
- využívať šetrné technológie ťažby a približovania dreva,
- vyčleniť dostatočne veľké územia ponechané na samovývoj, prednostne chrániť prirodzené lesy,
- podporiť, resp. obnoviť primerané obhospodarovanie nelesných biotopov (lúky, pasienky) – kosenie, pastva,
- vytvárať podmienky pre usmernené turistické a rekreačné využívanie územia,
- cielene odstraňovať nepôvodné predovšetkým inváznе druhy,
- nepripustiť ťažbu nerastných surovín a vylúčiť umiestnenie objektov banskej infraštruktúry na území biocentra,
- nepripustiť urbanizáciu územia a výstavbu nadradenej infraštruktúry,
- regulovaná kosba lúk a pasienkov,
- prejednávanie PSL so ŠOP,
- ťažba v mimohniezdnom období,
- regulované rozširovanie turistických a poľovníckych chodníkov.

RBk7 Zábudišová
Do malej plochy v najsevernejšom okraji k.ú. zasahuje biokoridor regionálneho významu Rbk7 Zábudišová:
Dĺžka/šírka/výmera: cca. 13 km/od 500 do 1 300 m/cca. 1 283 ha.
Príslušnosť k.ú.: Moravské Lieskové, Bošáca, Zemianske Podhradie, Nová Bošáca, Haluzice.
Charakteristika: Spája nadregionálny biokoridor hrebeňa Bielych Karpát s biocentrami Zábudišová a ďalšími regionálnymi biokoridormi. Charakterizovaný je spoločenstvami dubohrabín a dubobučín, xerotermnými spoločenstvami dubín.
Genofondové plochy: Zbehová, Lovichovec.
Ekostabilizačné a manažmentové opatrenia:
- uplatňovať prírode blízke hospodárenie v lesoch – vylúčenie holorubov,
- na maximálnej ploche hospodáriť pri zachovaní trvalosti lesa (účelový výber, trvalo etážové porasty),
- pri rúbaňovom spôsobe hospodárenia minimalizovať veľkosť obnovovaných plôch a voliť nesymetrické tvary obnovných prvkov,
- maximálne využívať prirodzenú obnovu lesa,
- postÚPNe obnoviť prirodzené drevinové zloženie porastov,
- v porastoch ponechávať stromy na dožitie, dutinové a hniezdne stromy, dostatok odumretého dreva, štruktúru porastov v maximálne možnej miere priblížiť prirodzenej štruktúre lesa,
- minimalizovať alebo vylúčiť použitie chemických látok,
- optimalizovať výstavbu lesnej cestnej siete a jej systematickou údržbou minimalizovať vodnú eróziu,
- využívať šetrné technológie ťažby a približovania dreva,
- vyčleniť dostatočne veľké územia ponechané na samovývoj, prednostne chrániť prirodzené lesy,
- podporiť, resp. obnoviť primerané obhospodarovanie nelesných biotopov (lúky, pasienky) – kosenie, pastva,

- vytvárať podmienky pre usmernené turistické a rekreačné využívanie územia,
- cielene odstraňovať nepôvodné predovšetkým inváznе druhy,
- nepripustiť ťažbu nerastných surovín a vylúčiť umiestnenie objektov banskej infraštruktúry na území,
- nepripustiť urbanizáciu územia a výstavbu nadradenej infraštruktúry,
- regulovaná kosba lúk a pasienkov,
- prejednávanie PSL so ŠOP,
- ťažba v mimohniezdnom období,
- regulované rozširovanie turistických a poľovníckych chodníkov.

GL57 Peterkové
Príslušnosť k ZUJ (k. ú.): k.ú. Bošáca, Haluzice
Výmera: 195,59 ha
Krátka charakteristika a opis: Genofondovú lokalitu tvorí komplex zarastajúcich pasienkov, lúk a krovín s výskytom teplomilných druhov flóry a fauny, napr. *Alium carinatum, Aster amelloides, Adonis aestivalis, Pseudolysimachion orchideum, Bupleurum affine, Pseudolysimachion orchideum*,.
Výskyt druhov európskeho významu, chránených a ohrozených druhov: *Alium carinatum, Aster amelloides, Adonis aestivalis, Pseudolysimachion orchideum, Bupleurum affine, Pseudolysimachion orchideum*
Navrhované manažmentové opatrenia:

- zachovať či dosiahnuť optimálny stav, zabezpečujúci genofond rastlinných a živočíšnych druhov vyskytujúcich sa v danom priestore,
- zabezpečiť monitoring plôch a následné manažmentové opatrenia proti vysušovaniu a degradácií týchto spoločenstiev,
- zabezpečiť ochranu prípadných prameníšk, terénnych depresií a iných vlhkých lokalít vyskytujúcich sa na území,
- cielene odstraňovať nepôvodné, predovšetkým inváznе druhy.

Výrez návrhovej mapy RÚSES okresu Nové Mesto nad Váhom



Zdroj: SAŽP 2020

Legenda k návrhovej mape RÚSES NMnV

EKOSTABILIZAČNÉ OPATRENIA

E2 – zvýšiť podiel nelesnej drevinovej vegetácie

E10 – celoplošne vylúčiť používanie chemických prípravkov, minerálnych hnojív a hnojovice

E21 – stabilizovať zosuvné územia a zabezpečiť monitoring

E22 – zabezpečiť výsadbu izolačnej hygienickej vegetácie

E23 – zosúladiť ťažbu nerastných surovín s ochranou prírody a ochranou vôd

E24 – monitorovať a sanovať environmentálne záťaže

E27 – zosúladiť rekreačné aktivity s ochranou prírody

HYDROEKOLOGICKÉ OPATRENIA

H2 – monitorovať kvalitu povrchových vôd, eliminovať vypúšťanie odpadových vôd

H3 – zrealizovať opatrenia na zlepšenie kvality povrchových vôd

H4 – odstrániť, resp. spriechodniť existujúce migračné bariéry na vodných tokoch

PROTIERÓZNE A PROTIPOVODŇOVÉ OPATRENIA

P2 – zamedzovať vytváraniu nepriepustných plôch

P6 – realizovať agrotechnické protierózne opatrenia, v najexponovanejších lokalitách zatrávniť

P9 – zalesniť TTP a lesy zaradiť do kategórie ochranné lesy

MANAŽMENTOVÉ OPATRENIA PRE PRVKY RÚSES

skupina manažmentových opatrení (viď textová časť)

NAVRHOVANÉ PRVKY RÚSES

biocentrum nadregionálneho významu

biocentrum regionálneho významu

biokoridor nadregionálného významu – terestrický

biokoridor nadregionálného významu – hydrický

biokoridor regionálného významu – terestrický

biokoridor regionálného významu – hydrický

ekologicky významný segment krajiny

genofondová lokalita

ADMINISTRATÍVNE HRANICE

hranica riešeného územia

štátna hranica

hranica kraja

hranica okresu

hranica základnej územnej jednotky

Pri návrhu ÚPN-O Haluzice budú predmetné prvky ochrany prírody v plnom rozsahu rešpektované.

III.6. Možné riziká súvisiace s uplatňovaním strategického materiálu

Možné riziká súvisiace s implementáciu predmetu ÚPN–O Haluzice budú eliminované aj v povoľovacích procesoch jednotlivých investičných zámerov, v rámci ktorých dokumentácie investičných zámerov by mohli podliehať samostatnému

posudzovaniu podľa zákona č. 24/2006 Z. z. v platnom znení. K eliminácii rizík prispieva tiež obcou nastolená stratégia kvalitného, čistého životného prostredia vychádzajúca z princípov udržateľného rozvoja. V tomto štádiu sa však nedajú úplne jednoznačne posúdiť, ale je veľký predpoklad, že riziká budú eliminované už vo fáze prerokovávania ÚPN-O Haluzice a v následnej projektovej príprave stavieb.

III.7. Vplyvy na životné prostredie presahujúce štátne hranice

Nepredpokladajú sa vplyvy na životné prostredie presahujúce štátne hranice.

IV. Dotknuté subjekty

IV.1 Vymedzenie zainteresovanej verejnosti vrátane jej združení

Dotknutá verejnosť podľa § 6a, ods. 2 zákona č. 24/2006 Z. z. o posudzovaní vplyvov na životné prostredie a doplnení niektorých zákonov v znení neskorších predpisov (predovšetkým občania obce Haluzice, vlastníci pozemkov v k. ú. Haluzice, fyzické a právnické osoby podnikajúce v obci, spoločenské organizácie a záujmové združenia na území obce).

IV.2. Zoznam dotknutých subjektov

Dotknuté orgány štátnej správy

- Ministerstvo životného prostredia SR, Sekcia geológie a prírodných zdrojov, Odbor štátnej geologickej správy, Nám. Ľ. Štúra 1, 812 35 Bratislava
- Regionálny úrad pre územné plánovanie a výstavbu Trenčín, Oddelenie územného plánovania, Brnianska 2038/1, 911 05 Trenčín
- Okresný úrad Trenčín, Odbor starostlivosti o životné prostredie, odd. ochrany prírody a vybraných zložiek životného prostredia kraja (ochrana prírody a krajiny kraja), Hviezdoslavova 3, 911 01 Trenčín
- Okresný úrad Trenčín, Odbor opravných prostriedkov, referát pôdohospodárstva, Hviezdoslavova 3, 911 01 Trenčín
- Okresný úrad Trenčín, Odbor cestnej dopravy a pozemných komunikácií, Hviezdoslavova 3, 911 01 Trenčín
- Okresný úrad Trenčín, Odbor krízového riadenia, Hviezdoslavova 3, 911 01 Trenčín
- Krajský pamiatkový úrad Trenčín, K dolnej stanici 7282/20A, 911 01 Trenčín
- Regionálny úrad verejného zdravotníctva so sídlom v Trenčíne, Nemocničná 4, 911 01 Trenčín
- Krajské riaditeľstvo Hasičského a záchranného zboru v Trenčíne, Štefánikova 20, 911 01 Trenčín
- Obvodný banský úrad v Prievidzi, Matice slovenskej 10, 971 22 Prievidza

Dotknutý samosprávny kraj

- Trenčiansky samosprávny kraj, K dolnej stanici 7282/20A, 911 01 Trenčín

Dotknuté susedné obce
V súlade s § 3 Ods. q) zák. č.24/2006 Z. z. v znení neskorších predpisov, dotknutá obec je obec, ktorej územie môže byť zasiahnuté prijatím navrhovaného strategického dokumentu ÚPN-O: Obec Haluzice.
Susedné obce nie sú zasiahnuté prijatím navrhovaného strategického dokumentu.

Susedné obce:

- *Obec Bošáca*
- *Obec Štvrtok (okres Trenčín)*
- *Obec Ivanovce (okres Trenčín)*
- *Obec Melčice-Lieskové (okres Trenčín).*

V.3. Dotknuté susedné štáty

Na základe uvedeného v bode III.7 tohto oznámenia nie sú dotknuté žiadne susedné štáty.

V. Doplňujúce údaje

V.1. Mapová a iná grafická dokumentácia

V etape zadania nie je zákonom o územnom plánovaní stanovená mapová príloha. Pre znázornenie riešeného územia t. j. katastrálneho územia obce Haluzice v rámci Trenčianskeho kraja slúži výrez z grafickej časti ZaD č. 3 ÚPN VÚC Trenčianskeho kraja - Komplexný urbanistický návrh.

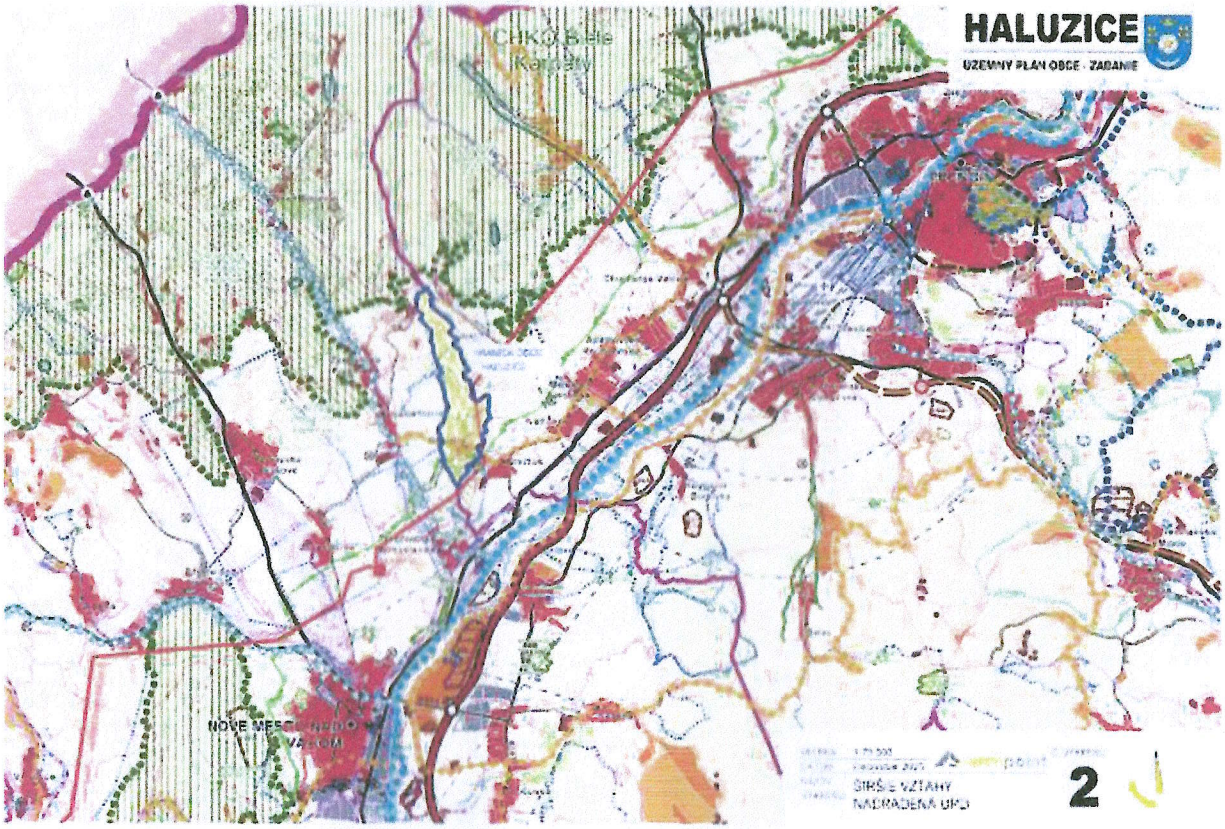

V.2. Materiály použité pri vypracovaní strategického dokumentu

- Schválený ÚPN VUC Trenčianskeho kraja a jeho zmeny a doplnky (1-3)
- Regionálny územný systém ekologickej stability okresu Nové Mesto nad Váhom
- Požiadavky na riešenie definované obstarávateľom ÚPD (Obcou Haluzice)
- Správa o stave ÚPD obce Haluzice.

VI. Miesto a dátum vypracovania oznámenia

Haluzice, december 2025

VII. Potvrdenie správnosti údajov oznámenia

VII.1 Meno spracovateľa oznámenia

Ing. Beata Vaculčíková - odborne spôsobilá osoba na obstarávanie ÚPP a ÚPD, poverená obstarávaním ÚPN-O Haluzice podľa § 12 ods. 1) zákona č. 200/2022 Z. z. o územnom plánovaní v znení neskorších predpisov.

VII.2. Potvrdenie správnosti údajov oznámenia podpisom oprávneného zástupcu obstarávateľa, pečiatka

.....

Silvia Matejovičová
starostka obce Haluzice